



**КОМИТЕТ ИМУЩЕСТВЕННЫХ ОТНОШЕНИЙ
АДМИНИСТРАЦИИ ПЕРМСКОГО МУНИЦИПАЛЬНОГО ОКРУГА**

РЕШЕНИЕ

о размещении объектов № 529

Пермский край
Пермский округ

13.03.2023

Комитет имущественных отношений администрации Пермского муниципального округа разрешает Акционерному обществу «Газпром газораспределение Пермь» (ИНН 5902183841, ОГРН 2125902017723, почтовый адрес: 614000, г. Пермь, ул. Петропавловская, 43)

размещение объекта «газопровод давлением до 1,2 Мпа, для размещения которого не требуется разрешения на строительство»

на землях государственная собственность на которые не разграничена

на срок 1 год с 13.03.2023 г. по 12.03.2024 г.

Местоположение: Пермский край, Пермский муниципальный округ, д. Хмели, ш. Космонавтов, дом 328б.

Приложение: схема предполагаемых к использованию земель или части земельного участка.

Особые условия использования:

1. При размещении объекта учесть параметры ширины проезда улично-дорожной сети, во избежание сужения полосы отвода дороги.
2. Получение разрешения на производство земляных работ.

Председатель комитета имущественных
отношений администрации Пермского
муниципального округа

(подпись, печать)

Д.В. Ракицкий



Схема предполагаемых к использованию земель или части земельного участка

Объект: Газопровод давлением до 1,2 Мпа, для размещения которого не требуется разрешения на строительство

Местоположение: расположенных по адресу: Пермский край, м.о. Пермский, д. Хмели, ш. Космонавтов, дом 328б

Каталог координат, м

Площадь земель или части земельного участка, кв.м.: 547

Категория земель: земли населенных пунктов

Вид разрешенного использования: -

Описание границ смежных землепользователей:

От точки н1 до точки н3 - земельный участок с кадастровым номером 59:32:1790001:617

От точки н3 до точки н5 - земли общего пользования

От точки н5 до точки н6 - земельный участок с кадастровым номером 59:32:1790001:2597

От точки н6 до точки н7 - земли общего пользования

От точки н7 до точки н8 - земельный участок с кадастровым номером 59:32:1790001:2610

От точки н8 до точки н11 - земли общего пользования

От точки н11 до точки н12 - земельный участок с кадастровым номером 59:32:1790001:2610

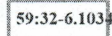
От точки н12 до точки н1 - земли общего пользования

№ точки границы	X	Y
н1	511311.17	2222483.48
н2	511314.77	2222481.87
н3	511315.14	2222478.95
н4	511320.33	2222476.82
н5	511324.80	2222487.72
н6	511332.66	2222506.90
н7	511333.97	2222510.11
н8	511336.05	2222515.17
н9	511339.55	2222523.71
н10	511329.47	2222528.13
н11	511326.36	2222520.54
н12	511324.04	2222514.88
н1	511311.17	2222483.48

Условные обозначения:



- предполагаемый участок земель, на которых планируется размещение объекта



- зоны с особыми условиями использования территории, сведения о которых внесены в ЕГРН

:ЗУ1


- обозначение запрашиваемого земельного участка

• н1

- характерная точка границ земель или части земельного участка



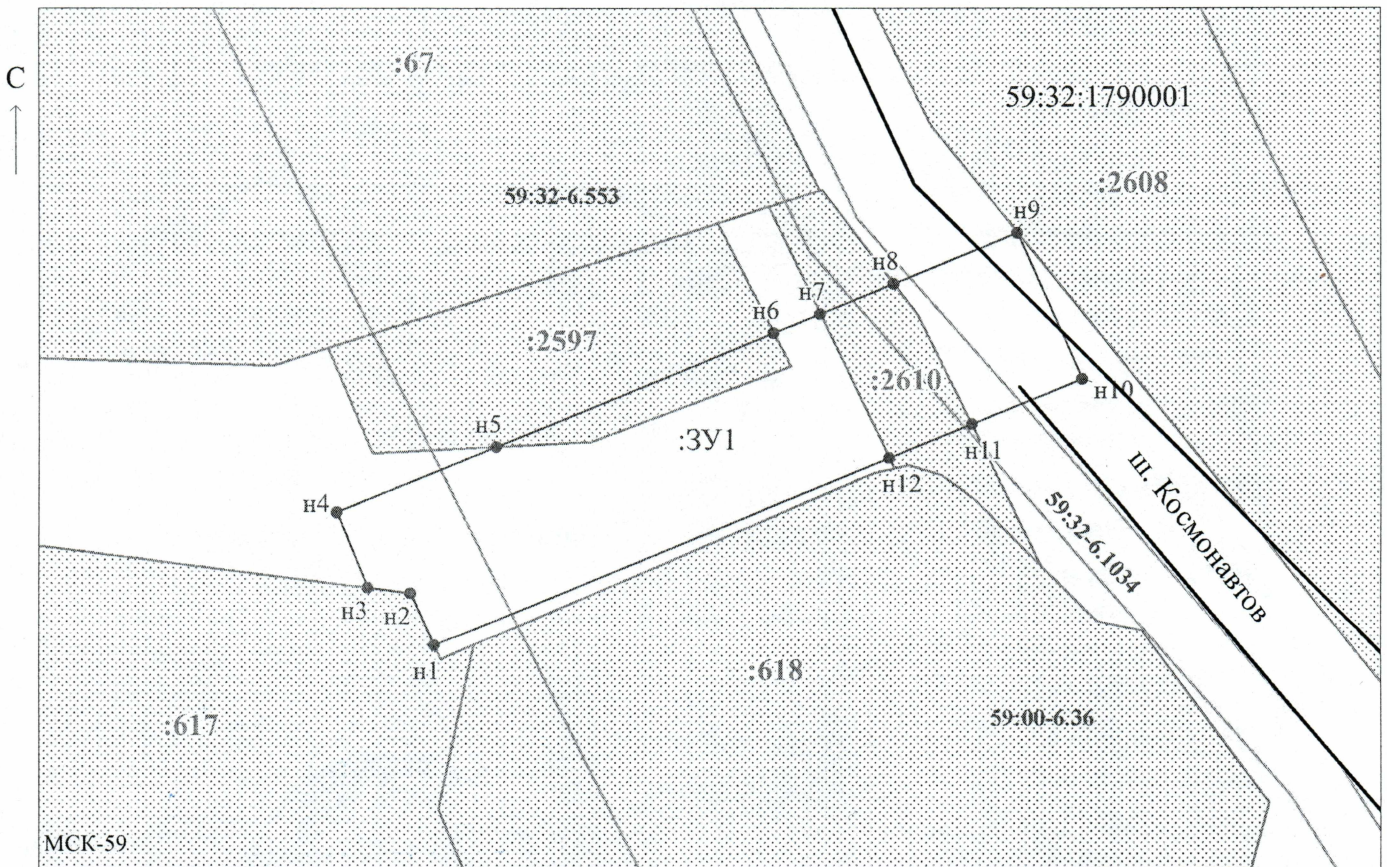
- границы и номер земельного участка, сведения о которых внесены в ЕГРН



- границы и номер объекта капитального строительства, сведения о которых внесены в ЕГРН

— граница кадастрового квартала

59:32:1790001 - номер кадастрового квартала



Масштаб 1:500

Заявитель: / Егошина И.В. (подпись, расшифровка подписи)

МП

(для юридических лиц и индивидуальных предпринимателей)